



TORRE SPECCHIA RUGGERI | TORRE SPECCHIA

[Weltweit](#) | [Europa](#) | [Italien](#) | [Apulien](#) | [Provinz Lecce](#) | [Melendugno, OT Torre Specchia](#)

[Informationen für Besucher](#) | [Bilder](#) | [Grundriss](#) | [Historie](#) | [Literatur](#) | [Links](#)













Klicken Sie in das jeweilige Bild, um es in voller Größe ansehen zu können!

Allgemeine Informationen

Der Torre Specchia Ruggeri besitzt einen quadratischen Grundriss und wurde im 16. Jahrhundert errichtet. Der Torre stand in Verbindung mit dem Torre San Cataldo im Norden und im Süden mit dem [Torre San Foca](#).

Informationen für Besucher

	Geografische Lage (GPS) WGS84: 40°19'40.1" N, 18°22'30.3" E Höhe: 5 m ü. NN
	Topografische Karte/n Der Torre Specchia Ruggeri auf der Karte von OpenTopoMap.
	Kontaktdaten k.A.
	Warnhinweise / Besondere Hinweise zur Besichtigung k.A.
	Anfahrt mit dem PKW Der Torre Specchia ist über die Küstenstraße SP366 zu erreichen. Der Turm liegt direkt an der Küstenstraße am Strand. Parkmöglichkeiten sind am Turm vorhanden.
	Anfahrt mit Bus oder Bahn k.A.
	Wanderung zur Burg k.A.
	Öffnungszeiten Besichtigung jederzeit möglich.
	Eintrittspreise kostenlos
	Einschränkungen beim Fotografieren und Filmen ohne Beschränkung



Gastronomie auf der Burg
keine



Öffentlicher Rastplatz
keiner



Übernachtungsmöglichkeit auf der Burg
keine



Zusatzinformation für Familien mit Kindern
k.A.



Zugänglichkeit für Rollstuhlfahrer
Für Rollstuhlfahrer erreichbar.

Bilder



Klicken Sie in das jeweilige Bild, um es in voller Größe ansehen zu können!

Grundriss

keine Grundriss verfügbar

Historie

keine Daten verfügbar

Literatur

Losso, Gabriello & Vittorio, Faglia - Istituto Italiano dei Castelli: Censimento delle Torri Costiere nella Provincia di Terra D'Otranto | Rom, 1978

Webseiten mit weiterführenden Informationen

k.A.

Änderungshistorie dieser Webseite

[01.04.2026] - Neuerstellung.

[zurück nach oben](#) | [zurück zur letzten besuchten Seite](#)

[Download diese Seite als PDF-Datei](#)

Alle Angaben ohne Gewähr! | Die Bilder auf dieser Webseite unterliegen dem Urheberrecht! | Letzte Aktualisierung dieser Seite: 01.04.2026 [CR]



Besuche uns auf Bluesky



Besuche uns auf Facebook

© 2026

IMPRESSUM